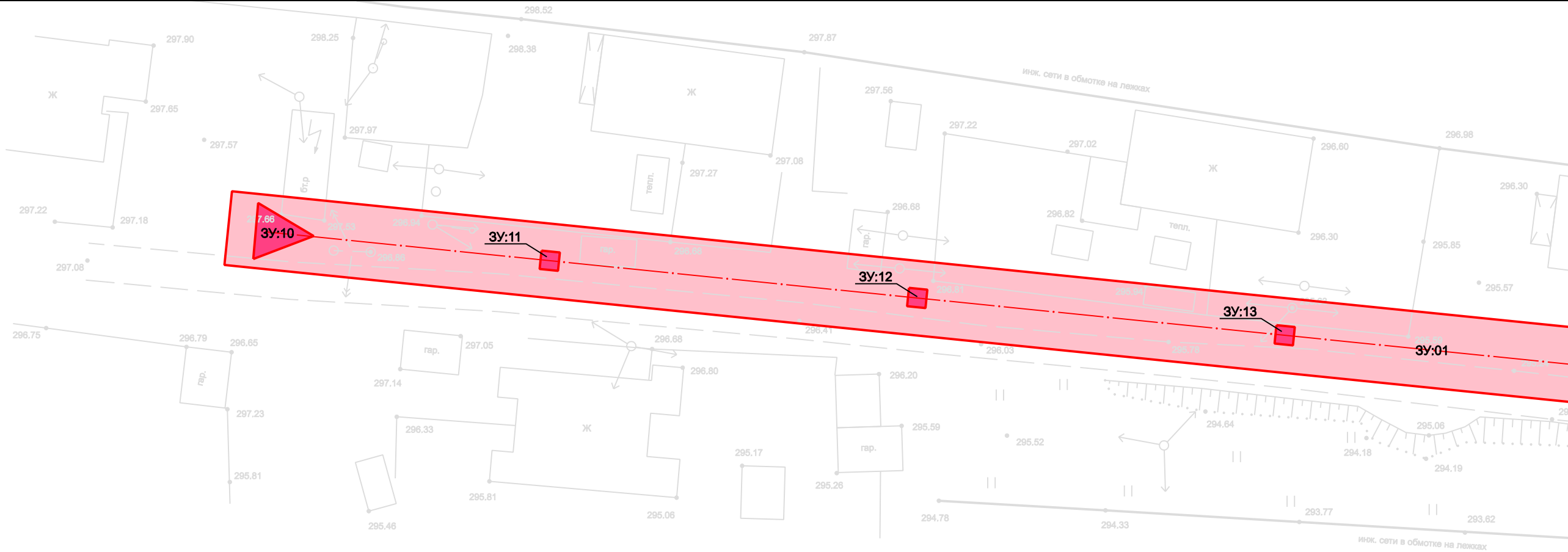


ПРОЕКТ ПЛАНИРОВКИ С ПРОЕКТОМ МЕЖЕВАНИЯ ТЕРРИТОРИИ, ПРЕДНАЗНАЧЕННОЙ ДЛЯ РАЗМЕЩЕНИЯ ЛИНЕЙНОГО ОБЪЕКТА
"Электроснабжение ближней приводной радиостанции (БПРМ) в г. Мирный"

ЧЕРТЁЖ ПЛАНИРОВКИ ТЕРРИТОРИИ
М 1:500



14:37:000409

- УСЛОВНЫЕ ОБОЗНАЧЕНИЯ
- граница земельного участка, образуемого на период строительства из свободного фонда земель населённых пунктов
 - граница земельного участка, образуемого на период эксплуатации из свободного фонда земель населённых пунктов
 - ось проектируемой ВЛЗ-10 кВ
 - условный номер земельного участка

Изм.	Кол.уч.	Лист	№ док.	Подпись	Дата

25.18-ППМТ

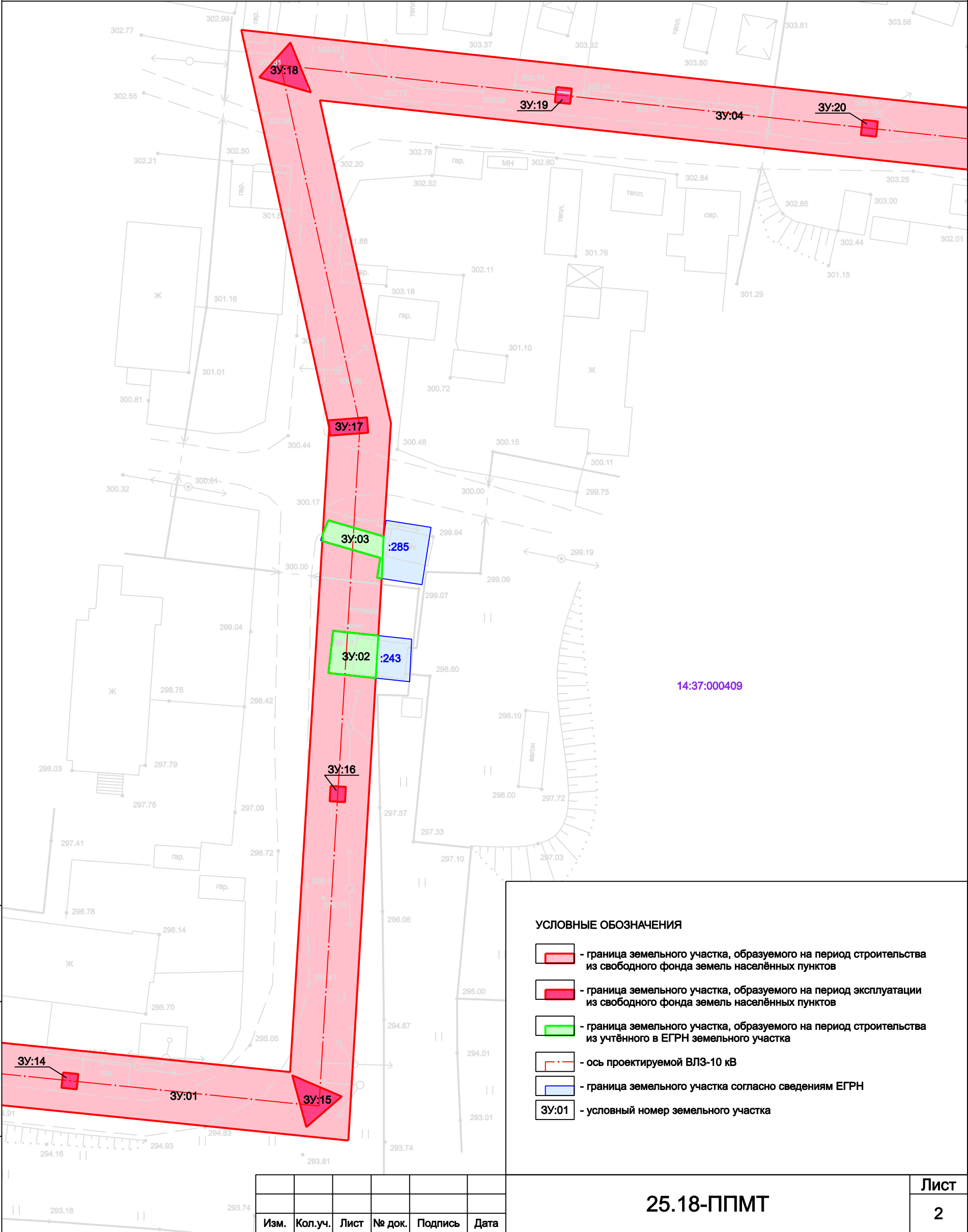
Лист
1

Формат А3

ПРОЕКТ ПЛАНИРОВКИ С ПРОЕКТОМ МЕЖЕВАНИЯ ТЕРРИТОРИИ,
ПРЕДНАЗНАЧЕННОЙ ДЛЯ РАЗМЕЩЕНИЯ ЛИНЕЙНОГО ОБЪЕКТА

"Электроснабжение ближней приводной радиостанции (БПРМ) в г. Мирный"

ЧЕРТЁЖ ПЛАНИРОВКИ ТЕРРИТОРИИ
М 1:500

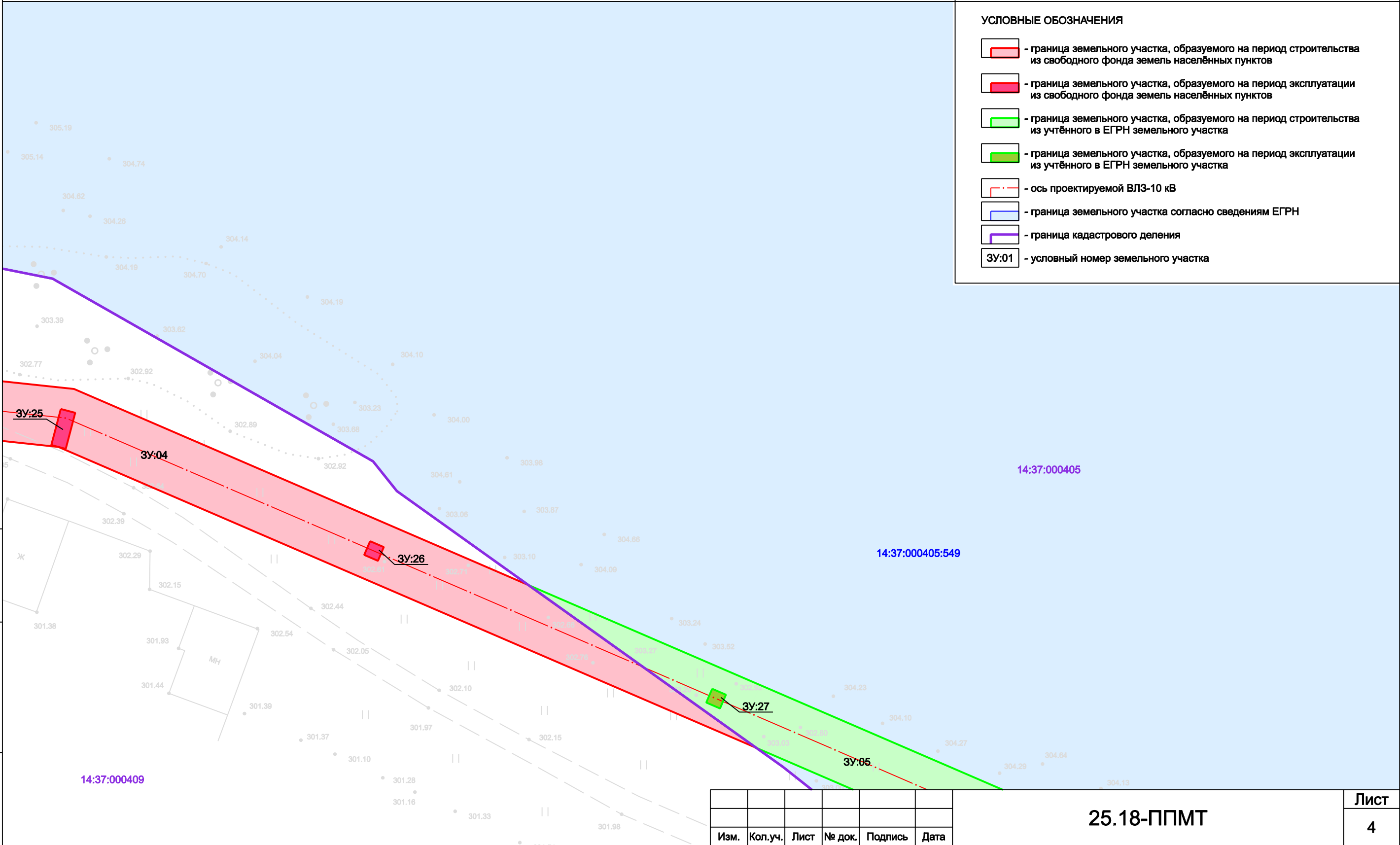


Формат А3

ПРОЕКТ ПЛАНИРОВКИ С ПРОЕКТОМ МЕЖЕВАНИЯ ТЕРРИТОРИИ, ПРЕДНАЗНАЧЕННОЙ ДЛЯ РАЗМЕЩЕНИЯ ЛИНЕЙНОГО ОБЪЕКТА
"Электроснабжение ближней приводной радиостанции (БПРМ) в г. Мирный"

ЧЕРТЁЖ ПЛАНИРОВКИ ТЕРРИТОРИИ
М 1:500

- УСЛОВНЫЕ ОБОЗНАЧЕНИЯ
- граница земельного участка, образуемого на период строительства из свободного фонда земель населённых пунктов
 - граница земельного участка, образуемого на период эксплуатации из свободного фонда земель населённых пунктов
 - граница земельного участка, образуемого на период строительства из учтённого в ЕГРН земельного участка
 - граница земельного участка, образуемого на период эксплуатации из учтённого в ЕГРН земельного участка
 - ось проектируемой ВЛ3-10 кВ
 - граница земельного участка согласно сведениям ЕГРН
 - граница кадастрового деления
 - ЗУ:01 - условный номер земельного участка



Взамен инв. №	
Подпись и дата	
Инв. № подл.	

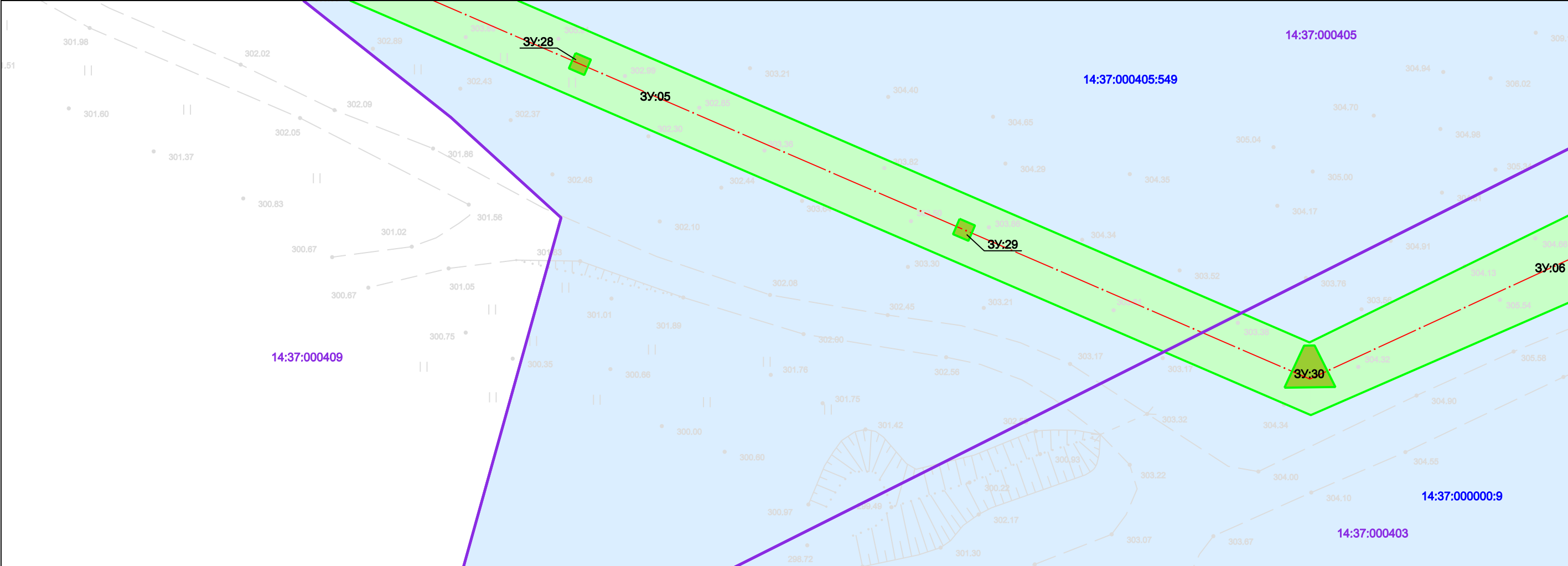
Изм.	Коп.уч.	Лист	№ док.	Подпись	Дата

25.18-ППМТ

Лист
4

ПРОЕКТ ПЛАНИРОВКИ С ПРОЕКТОМ МЕЖЕВАНИЯ ТЕРРИТОРИИ, ПРЕДНАЗНАЧЕННОЙ ДЛЯ РАЗМЕЩЕНИЯ ЛИНЕЙНОГО ОБЪЕКТА
"Электроснабжение ближней приводной радиостанции (БПРМ) в г. Мирный"

ЧЕРТЁЖ ПЛАНИРОВКИ ТЕРРИТОРИИ
М 1:500



- УСЛОВНЫЕ ОБОЗНАЧЕНИЯ
- граница земельного участка, образуемого на период строительства из учтённого в ЕГРН земельного участка
 - граница земельного участка, образуемого на период эксплуатации из учтённого в ЕГРН земельного участка
 - ось проектируемой ВЛЗ-10 кВ
 - граница земельного участка согласно сведениям ЕГРН
 - граница кадастрового деления
 - 3У:01 - условный номер земельного участка

Изм.	Коп.уч.	Лист	№ док.	Подпись	Дата

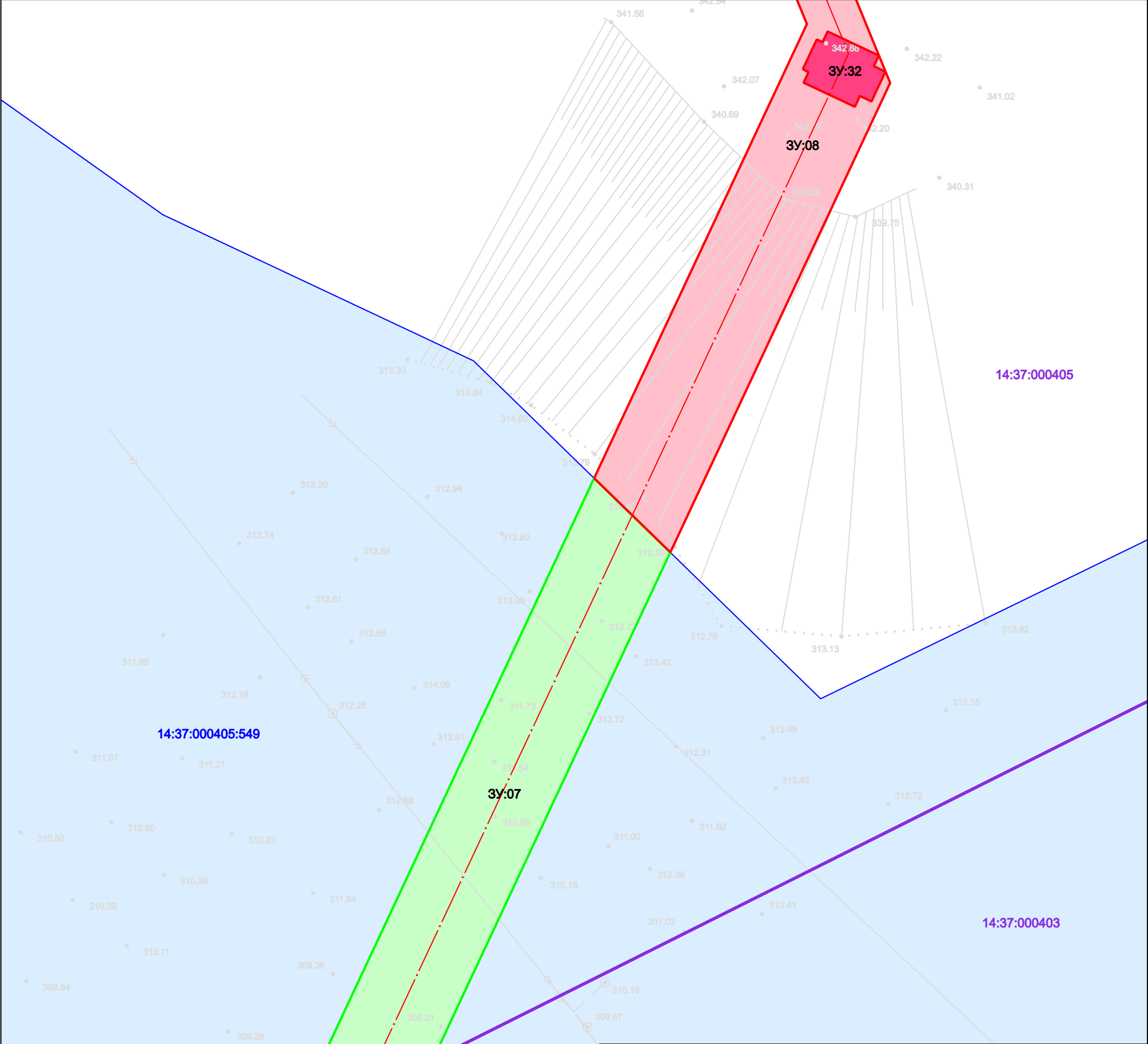
25.18-ППМТ

Лист
5

ПРОЕКТ ПЛАНИРОВКИ С ПРОЕКТОМ МЕЖЕВАНИЯ ТЕРРИТОРИИ,
ПРЕДНАЗНАЧЕННОЙ ДЛЯ РАЗМЕЩЕНИЯ ЛИНЕЙНОГО ОБЪЕКТА

"Электроснабжение ближней приводной радиостанции (БПРМ) в г. Мирный"

ЧЕРТЁЖ ПЛАНИРОВКИ ТЕРРИТОРИИ
М 1:500



УСЛОВНЫЕ ОБОЗНАЧЕНИЯ

- граница земельного участка, образуемого на период строительства из свободного фонда земель населённых пунктов
- граница земельного участка, образуемого на период эксплуатации из свободного фонда земель населённых пунктов
- граница земельного участка, образуемого на период строительства из учтённого в ЕГРН земельного участка
- граница земельного участка, образуемого на период эксплуатации из учтённого в ЕГРН земельного участка
- ось проектируемой ВЛ3-10 кВ
- граница земельного участка согласно сведениям ЕГРН
- граница кадастрового деления
- условный номер земельного участка

Инов. № подл.	Взамен инв. №
Подпись и дата	

Изм.	Кол.уч.	Лист	№ док.	Подпись	Дата

25.18-ППМТ

Лист
6

Формат А3

ПРОЕКТ ПЛАНИРОВКИ С ПРОЕКТОМ МЕЖЕВАНИЯ ТЕРРИТОРИИ,
ПРЕДНАЗНАЧЕННОЙ ДЛЯ РАЗМЕЩЕНИЯ ЛИНЕЙНОГО ОБЪЕКТА

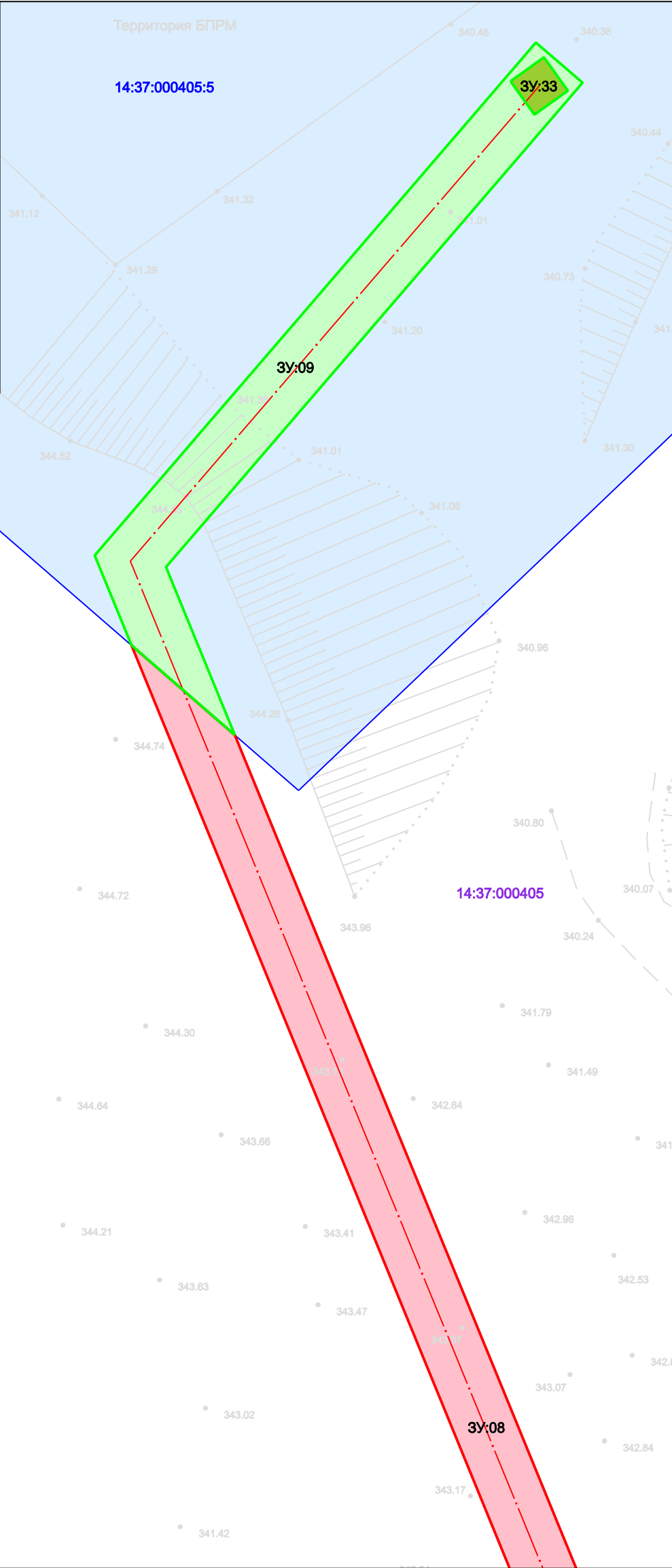
"Электроснабжение ближней приводной радиостанции (БПРМ) в г. Мирный"

ЧЕРТЁЖ ПЛАНИРОВКИ ТЕРРИТОРИИ
М 1:500

УСЛОВНЫЕ ОБОЗНАЧЕНИЯ

- граница земельного участка, образуемого на период строительства из свободного фонда земель населённых пунктов
- граница земельного участка, образуемого на период строительства из учтённого в ЕГРН земельного участка
- граница земельного участка, образуемого на период эксплуатации из учтённого в ЕГРН земельного участка
- ось проектируемой ВЛЗ-10 кВ
- граница земельного участка согласно сведениям ЕГРН
- ЗУ:01

- условный номер земельного участка



Инов. № подл.	Подпись и дата	Взамен инв. №

Изм.	Кол.уч.	Лист	№ док.	Подпись	Дата

25.18-ППМТ

Лист
7

Формат А3